

2. Satzung zur Änderung der Satzung über den Schutz von Brachflächen

vom 09.06.1989

(Amtsblatt für den Landkreis Hannover Nr. 19/92; in Kraft seit 08.05.1992)

Aufgrund des § 6 der Niedersächsischen Gemeindeordnung und des § 28 des Niedersächsischen Naturschutzgesetzes vom 20.03.1981 (Nds. GVBl. S. 31), geändert durch Art. 26 des Gesetzes zur Bereinigung des Niedersächsischen Straf- und Ordnungswidrigkeitenrechts vom 05. Dezember 1983 (Nds. GVBl. S. 281), hat der Rat der Stadt Langenhagen in seiner Sitzung am 09.03.1992 folgende Satzung beschlossen:

Die Satzung über den Schutz von Brachflächen vom 09. Juni 1989 wird wie folgt geändert:

§ 1

§ 2 erhält folgende Fassung:

§ 2 – Räumlicher Geltungsbereich

Der räumliche Geltungsbereich dieser Satzung umfasst:

- (1) das Gebiet des „Desbrocksriedegrabens“ südlich von Engelbostel,
- (2) das Gebiet „Auf dem Krähenberge“ nördlich von Engelbostel,
- (3) das Gebiet „Zellerie“ südlich von Kaltenweide,

deren Grenzen sich aus der dieser Satzung als Anlage 1, 2 und 3 beigefügten Karten ergeben.

Die Karten sind wesentlicher Bestandteil dieser Satzung.

§ 2

Die Satzung tritt am Tage nach ihrer Veröffentlichung in Kraft.

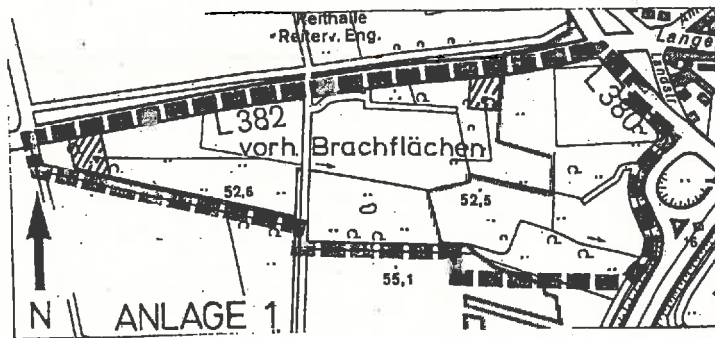
Langenhagen, den 14.04.1992

Stadt Langenhagen

Krückeberg
Bürgermeisterin

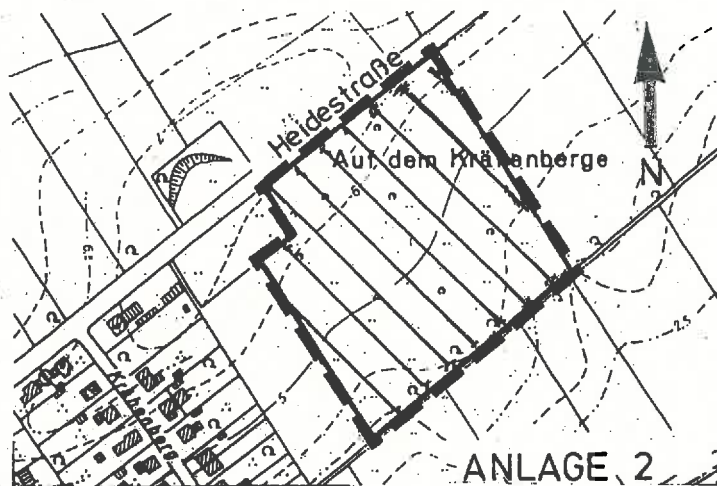
L.S.

Dr. Rosenzweig
Stadtdirektor



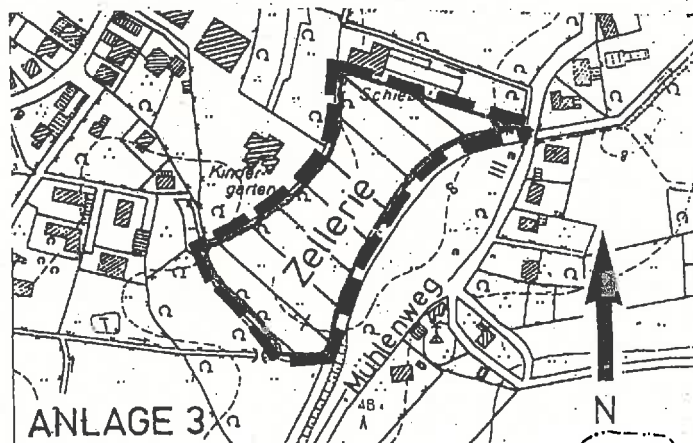
Kartengrundlage: Stadtkarte Langenhagen
Herausgeber: Stadt Langenhagen

Vervielfältigt mit Erlaubnis vom 06. 04. 1978 durch die Landeshauptstadt Hannover Stadtvermessungsamt.



Kartengrundlage: Deutsche Grundkarte

Erlaubnisvermerk: Vervielfältigungserlaubnis erteilt durch das Katasteramt Hannover am 03. 06. 1982 Az.: AI 12791/82



Kartengrundlage: Deutsche Grundkarte

Erlaubnisvermerk: Vervielfältigungserlaubnis erteilt durch das Katasteramt Hannover am 03. 06. 1982 Az.: AI 12791/82